
3,7
3,8
3,9
4,0
4,1
4,2
4,3
4,4
KP km 3,740 231
~69,161~
ZP km 3,809 392
ZO km 3,864 392
512
RD P5030
šterk panel
2x Kopoflex 160
VTO
MO
panel
Vstup do RD P5030
Spojka 703 30N0,8
Spojka 24P
Spojka 404
2x Kopoflex 160
2x PE 160
3050
km 3,913 825
Demontáž LIS
km 3,923 367
K zpev. příkopu
Trubní propustek sv. 0,60m vd. v. 0,60m evid. km 3,928
km 3,925
km 3,940
2x PE160 tx PE110
Přejezd P5030 evid. km 3,955
km 3,966
km 3,981
živ. silnice
km 3,953 921
Přejezd P5030
evid. km 3,955
KO/ZO km 3,989 975
3052
KO/ZO km 4,030 681
Trubní propustek sv. 1,20m vd. v. 1,20m evid. km 4,079
Kopoflex 160
km 4,132 346
Z nezpev. příkopu
3051
KO km 4,228 056
KP km 4,268 056
~74,118~

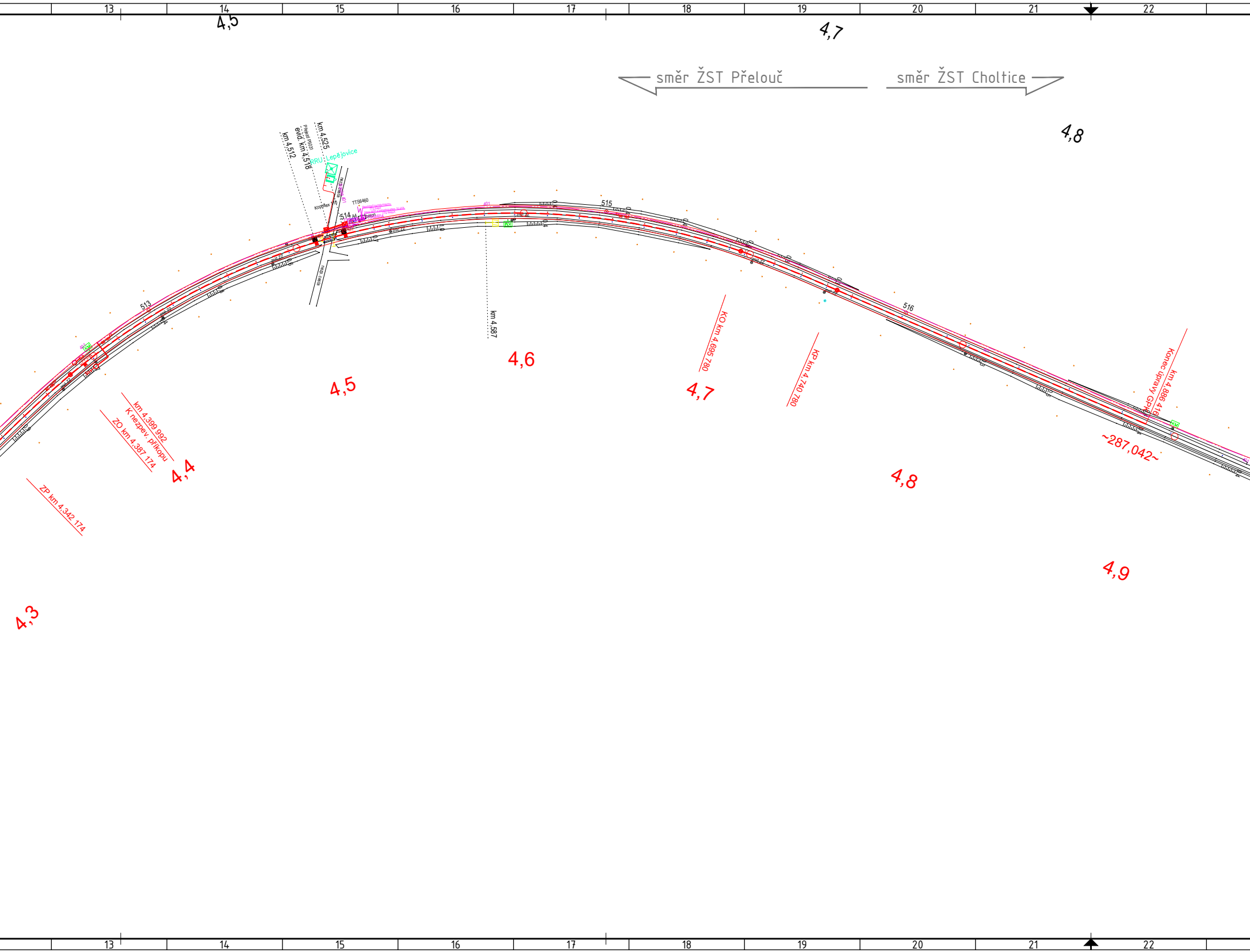
13
14
15
16
17
18
19
20
21
22
4,5
4,7
směr ŽST Přelouč
směr ŽST Choltice
4,8
km 4,512
Přejezd P5031
evid. km 4,518
km 4,525
RRU Lepějovice
nezp. cesta
Kopoflex 110
TTS6460
514
beton
513
515
516
km 4,587
4,6
4,5
4,7
KO km 4,695 780
KP km 4,740 780
km 4,886 416
Konec úpravy GPK
~287,042~
4,8
4,9
km 4,399 992
K nezpev. příkopu
ZO km 4,387 174
4,4
ZP km 4,342 174
4,3

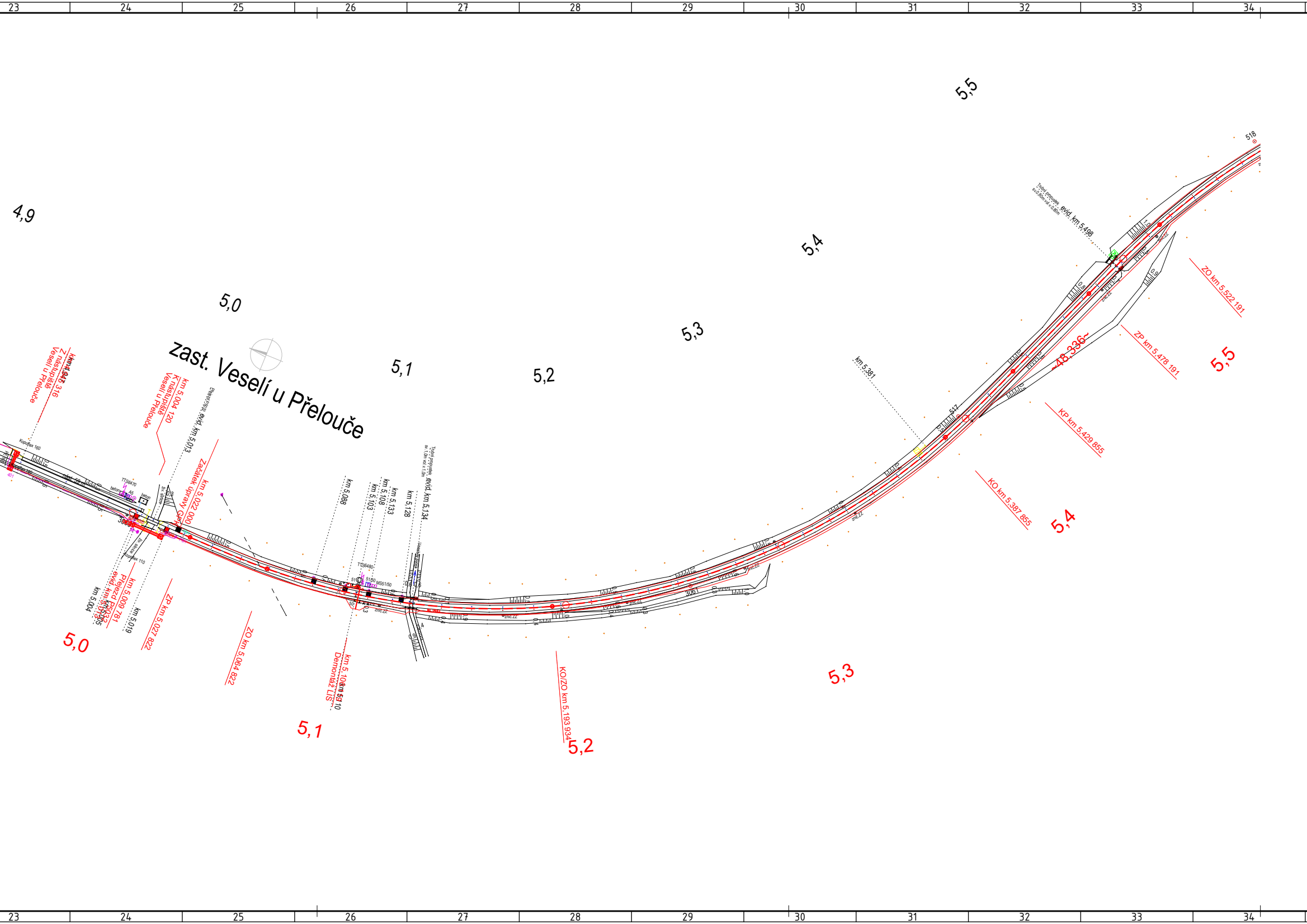
23
24
25
26
27
28
29
30
31
32
33
34
zast. Veselí u Přelouče
4,9
5,0
5,1
5,2
5,3
5,4
5,5
km 4,946 316
Z nástupiště
Veselí u Přelouče
km 5,004 120
K nástupiště
Veselí u Přelouče
evid. km 5,013
Začátek úpravy GPK
km 5,022 000
km 5,004
km 5,005
km 5,009 781
Přejezd P5032
evid. km 5,012
km 5,019
ZP km 5,027 822
ZO km 5,064 822
km 5,088
km 5,103
km 5,108
km 5,133
km 5,128
evid. km 5,134
km 5,108 m 50,10
Demontáž LIS
KO/ZO km 5,193 934
km 5,381
KO km 5,387 855
KP km 5,429 855
ZP km 5,478 191
ZO km 5,522 191
evid. km 5,498
-R 336-
TTS6470
TTS6480
MS51/50
Kopoflex 160
Kopoflex 110
beton
517
518
3061
5,0
5,1
5,2
5,3
5,4
5,5

EVROPSKÁ UNIE
Evropské strukturální a investiční fondy
Operační program Doprava

Ministerstvo dopravy
Státní fond dopravní infrastruktury

Jiná ověření:

Paré:

Orientační schéma:

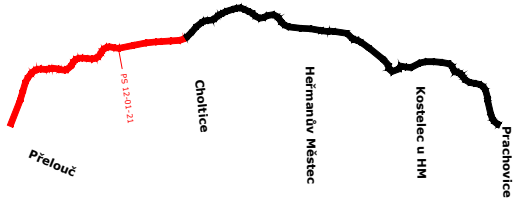
Přelouč
PS 12-01-21
Choltice
Heřmanův Městec
Kostelec u HM
Prachovice

Razítko oprávněné osoby:

Podpis: Datum:

Revize:	Datum:	Popis:	Kontroloval:
002	11/2023	PDPS - aktualizovaná, kompletní	Ing. Petr Burda
003	06/2024	PDPS - po připomínkách	Ing. Petr Burda

Stavebník/Investor:	**Správa železnic, státní organizace**
Adresa:	Dlážděná 1003/7, 110 00 Praha 1
Zástupce investora:	Stavební správa východ
Adresa:	Nerudova 1, 779 00 Olomouc

SPRÁVA ŽELEZNIC

Zhotovitel díla:	**EXPROJEKT s.r.o.**
Adresa: Kontakt:	Heršpická 758/13, 619 00 Brno T: +420 533 312 000 E: info@exprojekt.cz
Zhotovitel části/objektu:	**SUDOP PRAHA a.s.**
Adresa: Kontakt:	Olšanská 1a, 130 80 Praha 3 T: +420 605 229 020 E: praha@sudop.cz

EXPROJEKT

SUDOP PRAHA

Hlavní projektant (HIP): Ing. Pavel Odehnal

Specialista: Ing. Martin Raibr

Název stavby/akce:	**Rekonstrukce TZZ Přelouč - Prachovice**		Označení investora: S621500628 Označení zhotovitele: 2020-202
Název části:	**Traťové zabezpečovací zařízení (TZZ)**		Označení části: **D.1.1.2**
Název objektu/dílčí části:	**Přelouč - Choltice, TZZ**		Označení objektu/komplexu: **PS 12-01-21**
Název přílohy: Název dílčí části přílohy:	**Polohopis** část 4		Číslo přílohy (typ/pořadí): **2. 104**
Odpovědný projektant: ing. Ladislav Kempný	Zpracovatel přílohy: Petr Janů	Měřítko: 1:1000 Formáty: 20xA4	Stupeň dokumentace: **PDPS**
Kraj: Pardubický	Katastrální území: Veselí u Přelouče (780642)	TUDU: 1541 02	**Smluvní datum zpracování:** **30. 11. 2023**

Označení investora:	*Stupeň dokumentace:*	*Část:*	*Objekt:*	***Podobjekt:***	***Příloha:***	*Revize:*
S 6 2 1 5 0 0 6 2 8	_ P D P S	_ D 1 1 0 2	P S 1 2 0 1 2 1	_ - -	_ 2 _ 1 0 4	_ 0 0 3

[Prostor pro další informace]